

















**PEMERINTAH DAERAH KABUPATEN  
LEBAK**










**BADAN PENANGGULANGAN BENCANA DAERAH**






Jl. Ir. H. Juanda Nomor 37, Rangkasbitung Barat, Kec. Rangkasbitung,  
Kabupaten Lebak, Banten 42312

**LAPORAN DATA BENCANA BULAN APRIL TAHUN 2026**

No	Tanggal	Jenis Bencana	Lokasi (Kec/Desa/Kp)	Jenis Bangunan	Tingkat Kerusakan				Total Rusak	Jml. Terdampak	Kerugian (Rp)	Foto
					Rusak Ringan	Rusak Sedang	Rusak Berat	Rumah Terendam				
1	01/04/2026	Kebakaran	Cigemblong, Mugijaya, KP. CIKAUNG	Permanen	0	0	0	0	0	1	0	
2	01/04/2026	Cuaca Ekstrim	Muncang, Sukanagara, KP. BABAKAN PADIK RT/04 RW/04	Rumah Permanen	0	0	0	0	0	1	0	
3	02/04/2026	Kebakaran	Cijaku, Mekarjaya, KP. SUKAMULYA RT/04 RW/02	Rumah Permanen	0	0	0	0	0	1	0	
4	02/04/2026	Cuaca Ekstrim	Sobang, Hariang, KP. KARANGCON DONG RT/02 RW/05	Rumah Permanen	0	0	0	0	0	1	0	
5	03/04/2026	Kebakaran	Cibeber, Kujangsari, KP. CISITU	Rumah Permanen	0	0	0	0	0	1	0	
6	03/04/2026	Cuaca Ekstrim	Maja, Curug Badak, KP. KEBON KOPI RT/01 RW/04	Rumah Permanen	0	0	0	0	0	1	0	
7	03/04/2026	Cuaca Ekstrim	Cileles, Gumuruh, KP. KADU MALAM RT/02 RW/01	Rumah Permanen	0	0	0	0	0	1	0	

No	Tanggal	Jenis Bencana	Lokasi (Kec/Desa/Kp)	Jenis Bangunan	Tingkat Kerusakan				Total Rusak	Jml. Terdampak	Kerugian (Rp)	Foto
					Rusak Ringan	Rusak Sedang	Rusak Berat	Rumah Terendam				
8	04/04/2026	Korban Meninggal	Leuwidamar, Cisimeut, SUNGAI LEUWI CISIMEUT	-	0	0	0	0	0	1	0	
9	05/04/2026	Tanah Longsor	Muncang, Muncang, SDN 01 MUNCANG	Fasilitas Sosial	0	0	0	0	0	1	0	
10	06/04/2026	Kebakaran	Cimarga, Mekarmulya, KP. MUNJUL RT/04 RW/01	Rumah Permanen	0	0	0	0	0	1	40.000.000	
11	06/04/2026	Korban Meninggal	Leuwidamar, Kanekes, KP. LEUWI BAGEDOL	-	0	0	0	0	0	1	0	
12	06/04/2026	Pergerakan Tanah	Bayah, Cidikit, KP. CIPETIR RT/03 RW/09	Rumah Permanen	0	0	0	0	0	1	0	
13	07/04/2026	Cuaca Ekstrim	Maja, Gubugancibeureum, KP. Bongkok	Rumah	0	0	0	0	0	1	0	
14	07/04/2026	Cuaca Ekstrim	Cilograng, Cikamunding, DESA CIKAMUNDING	Infrastruktur	0	0	0	0	0	1	0	

No	Tanggal	Jenis Bencana	Lokasi (Kec/Desa/Kp)	Jenis Bangunan	Tingkat Kerusakan				Total Rusak	Jml. Terdampak	Kerugian (Rp)	Foto
					Rusak Ringan	Rusak Sedang	Rusak Berat	Rumah Terendam				
15	07/04/2026	Kebakaran	Leuwidamar, Lebak Parahiang, KP. PADEMANGAN	Rumah	0	0	0	0	0	-1	0	
16	08/04/2026	Kebakaran	Maja, Binong, KP. PANYANDUNGAN	Rumah	0	0	0	0	0	1	0	
17	09/04/2026	Cuaca Ekstrim	Cirinten, Parakanlima, KP. KADUSALIM	Pasilitas Umum	0	0	0	0	0	1	0	
18	10/04/2026	Cuaca Ekstrim	Cilograng, Cikamunding, KP. CIKAMUNDING	Rumah	0	0	0	0	0	1	10.000.000	
19	11/04/2026	Tanah Longsor	Cilograng, Cireunde, KP. CIRENDE GIRANG	Rumah	0	0	0	0	0	1	0	
20	11/04/2026	Cuaca Ekstrim	Cilograng, Cireunde, KP. CIRENDE GIRANG	Fasilitas Umum	0	0	0	0	0	1	0	
21	13/04/2026	Banjir	Cibadak, Kaduagung Timur, KP. KALONCONG LEBAK	Rumah	0	0	0	0	0	10	0	
22	15/04/2026	Cuaca Ekstrim	Warunggunung, Selaraja, KP. SELARAJA	Rumah / Pemukiman (unit)	0	1	0	0	1	1	0	
23	15/04/2026	Cuaca Ekstrim	Banjarsari, Umbujaya, KP. CIRANGON	Rumah / Pemukiman (unit)	0	1	0	0	1	1	0	

No	Tanggal	Jenis Bencana	Lokasi (Kec/Desa/Kp)	Jenis Bangunan	Tingkat Kerusakan				Total Rusak	Jml. Terdampak	Kerugian (Rp)	Foto
					Rusak Ringan	Rusak Sedang	Rusak Berat	Rumah Terendam				
24	15/04/2026	Angin Puting Beliung	Muncang, Ciminyak, KP. TAPOS CAANG	Rumah / Pemukiman (unit)	0	1	0	0	1	1	0	
25	17/04/2026	Kebakaran	Kalanganyar, Cilangkap, KP. DUKUH	Rumah / Pemukiman (unit)	0	0	0	0	0	1	0	
26	20/04/2026	Banjir	Leuwidamar, Kanekes, KP. CIJAHE POS 2	Rumah Permanen (unit)	2	0	0	0	2	2	0	
27	29/04/2026	Pergerakan Tanah	Cipanas, Hargajirug, KP. NANGERANG	Jembatan (unit)	1	0	0	0	1	0	0	
28	29/04/2026	Kebakaran	Malingping, Sukaraja, KP. POLOTOT TENGAH	Rumah / Pemukiman (unit)	0	0	1	0	1	1	0	
<b>TOTAL KESELURUHAN</b>					<b>3</b>	<b>3</b>	<b>1</b>	<b>0</b>	<b>7</b>	<b>50.000.000</b>		